

Открытый урок географии в 5 классе

**Подготовил:
Лукиных Ирина Анатольевна,
СП школа р.п.Сараны,
учитель географии**



Океан – это

огромные пространства
горько-соленой воды,
которые окружают
материки и острова.





Материк

(континент) – суша

нашей планеты,
окруженная водой.





На Земле выделяют 6 материков:





На Земле выделяют 6 материков:

СЕВ.АМЕРИКА

24,2 МЛН.КВ.КМ

ЕВРАЗИЯ

54 МЛН.КВ.КМ

АФРИКА

30,3 МЛН.КМ. КВ

ЮЖ.АМЕРИКА

17,8 МЛН.КВ.КМ

АВСТРАЛИЯ

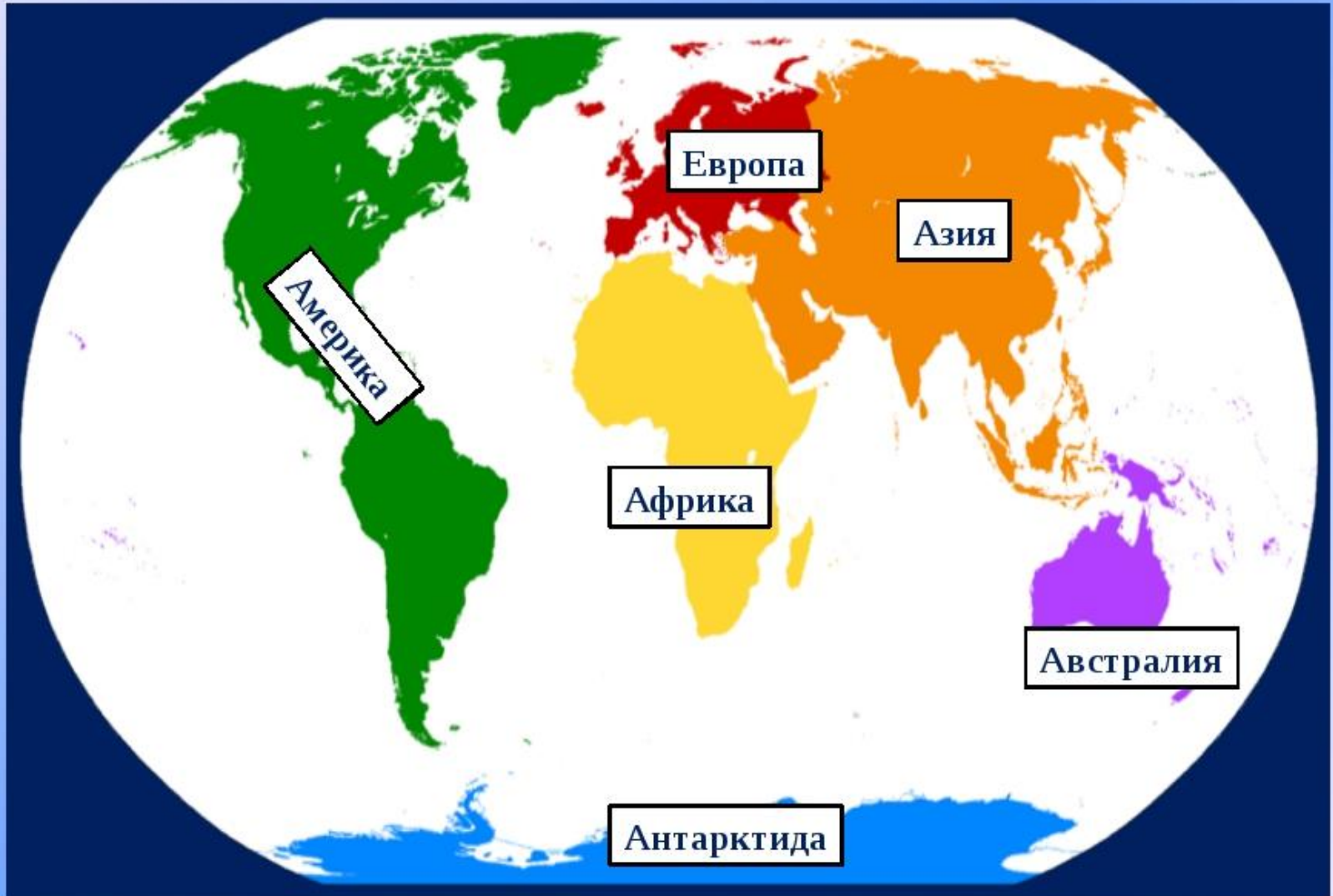
9 МЛН.КВ.КМ

АНТАРКТИДА

14 МЛН.КВ.КМ



Части света



ВЕЛИКИЕ ПУТЕШЕСТВЕННИКИ МИРА



**ВАСКО ДА
ГАМА**



МАРКО ПОЛО




**ФЕРНАН
МАГЕЛЛАН**



**ХРИСТОФОР
КОЛУМБ**



ВИТУС БЕРИНГ



ДЖЕЙМС КУК

The background of the slide features a vibrant green field of grass with numerous water droplets on the blades. Several translucent globes of the Earth are scattered throughout the scene, some appearing to float in the air. The overall color palette is bright and natural, with a clear blue sky at the top.

Тема урока

**Путешествие по
материкам**

В добрый путь



Евразия



NRAVY-NARODOV.RU





Анна Яранова

www.forchel.ru





Евразия

- самый разнообразный в природном отношении материк.





Гора Джомолунгма, или Эверест – 8848 м.





Река Янцзы





Озеро Байкал





Самый большой полуостров мира - Аравийский

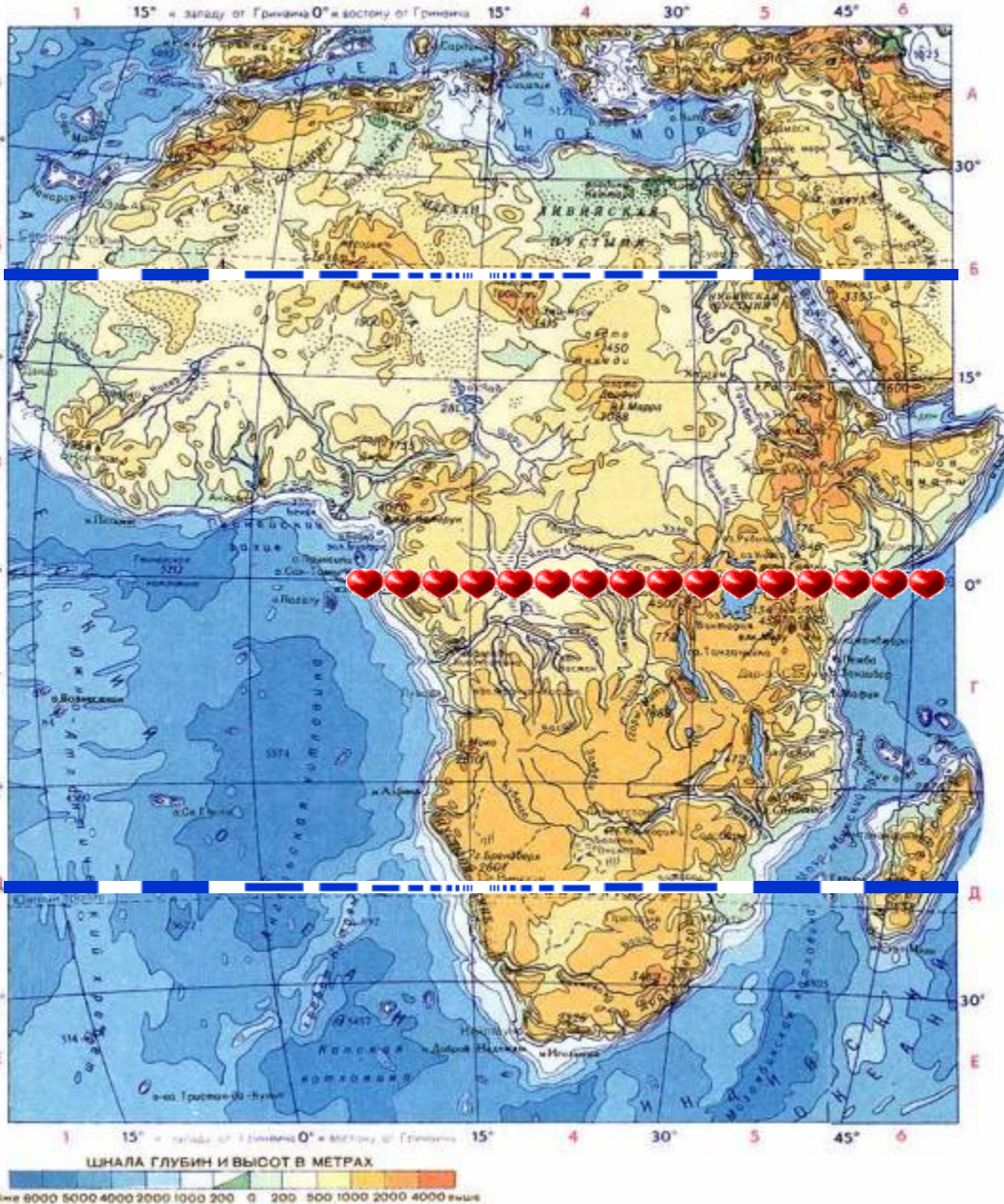




АФРИКА



ОСОБЕННОСТИ АФРИКИ



1. Африка почти посередине пересекается экватором

2. Большая часть лежит между тропиками, поэтому Африка самый жаркий материк.

Вулкан Килиманджаро – высшая точка Африки.



Бескрайние пески пустыни Сахара





Пустыня Калахари





Пустыня Намиб



Вельвичия







СЕВЕРНАЯ АМЕРИКА



24,2

МЛН.КВ.КМ





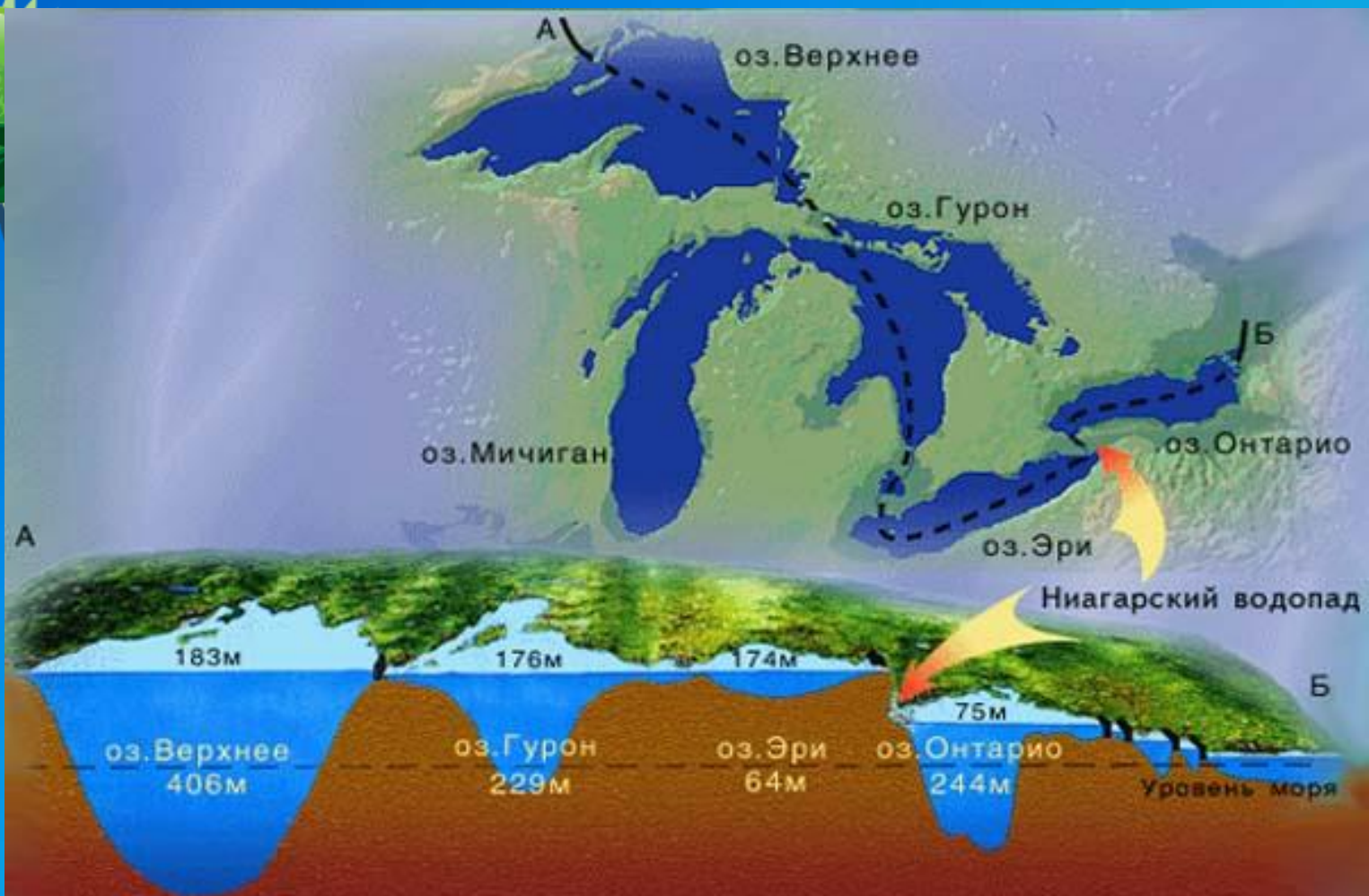
КОРДИЛЬЕРЫ

- Гора Мак – Кинли
6193 М.



Долина Смерти





Огромную водную систему образуют Великие озера и река Святого Лаврентия, которая соединяет их с Атлантическим океаном. Река Ниагара соединила озера Эри и Онтарио. Срываясь с крутого уступа, она образует Ниагарский водопад.



Озеро Верхнее



Озеро Мичиган



Озеро Онтарио




Ниагарский водопад



КОЛОРАДО

МИССИСИПИ





Большой каньон Колорадо



ЮЖНАЯ АМЕРИКА



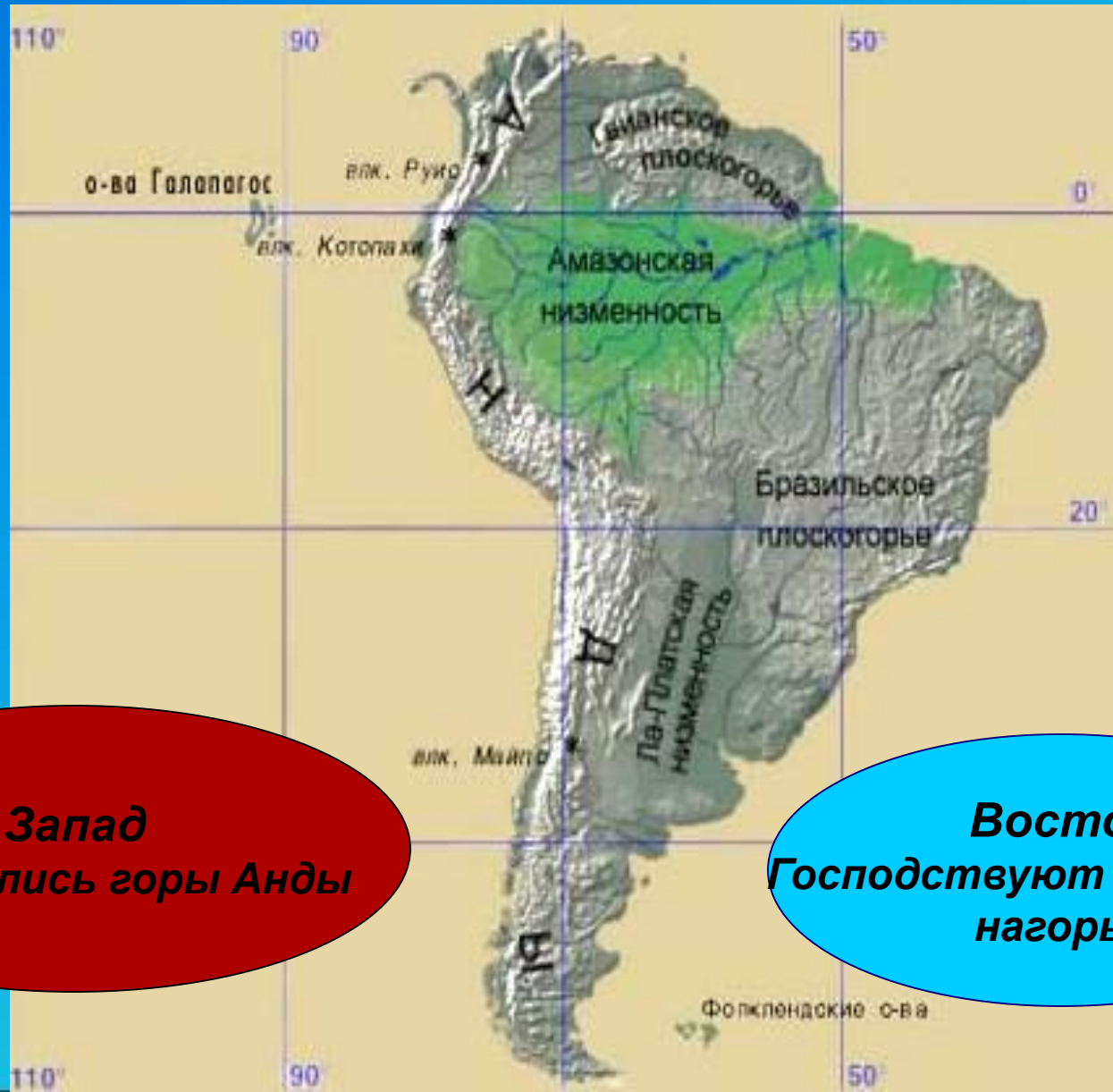
17,8

МЛН.КВ.КМ



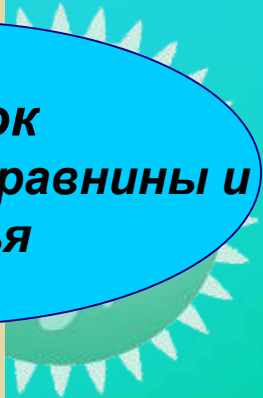


Южная Америка



Запад
Протянулись горы Анды

Восток
Господствуют равнины и нагорья



АНДЫ





Амазонка



- Индейцы называют Амазонку "Парана-Тинго", что означает «Королева Рек». По всем параметрам – это величайшая в мире.



Река Парана



- В переводе с индейского «родственник океана».
- Длина 4380 км.
- На притоке Игуасу находится водопад Игуасу.



Озеро Титикака



Самое большое высокогорное озеро мира.
Расположено на высоте 4000 м



Озеро Титикака



- На мелководьях растет тростник тотора. Он образует тростниковые острова, которые иногда плавают. На них живут индейцы, регулярно набрасывая новые слои тростника.



АВСТРАЛИЯ

9

МЛН.КВ.КМ



Австралия

–самый маленький по площади, самый сухой материк нашей планеты . Осадков – большое количество. Самая большая река – Нигер, озеро – Эри. Здесь много растений (эвкалипт) и мало животных (утконос, кенгуру, бурый медведь).





Пустыня Виктория





Озеро Эйр





река Муррей






Антарктида.



Антарктида



14 МЛН.КВ.КМ







Ответьте на поставленные вопросы:

1. Самый большой материк
2. Назовите сколько частей света
3. Где обитают пингвины
4. Самый сухой материк
7. Самая полноводная река мира
8. Самая длинная река мира-
9. Назовите третий по величине материк





**спасибо за
внимание!**

